






Randonnée du 17/08/2019 à 18:27



Une randonnée proposée par Bon Pied Bon Oeil



 **Durée :** Durée inconnue
 **Distance :** 10.21km
 **Dénivelé positif :** 253m
 **Dénivelé négatif :** 247m
 **Point haut :** 394m
 **Point bas :** 201m

Difficulté :
 **Retour point de départ :** Oui
Moyen de locomotion : Moyen de locomotion inconnu
 **Région :** Massif central
 **Commune :** Nanton (71240)

Description

Points de passages

 D/A
N 46.620981° / E 4.815392° - alt. 201m - km 0

 D/A
N 46.62101° / E 4.815456° - alt. 201m - km 10.21

Informations pratiques

Donnez-nous votre avis sur : <https://www.visorando.com/randonnee-/2440058>

Téléchargez l'application Visorando pour suivre cette randonnée



↑ N 1km
©2019 IGN

Visorando et l'auteur de cette fiche ne pourront pas être tenus responsables en cas d'accident survenu sur ce circuit.