

# Une boucle au départ de La-Chapelle-de-Bragny



Une randonnée proposée par Bon Pied Bon Oeil

Cette boucle La Chapelle-Hauterive-Messey-La Chapelle suit la vallée de la Grosne rive droite de La Chapelle à Hauterive puis rive gauche de Hauterive à Messey, puis retour à La Chapelle par le moulin.



<b>Durée :</b>	2h55	<b>Difficulté :</b>	Facile
<b>Distance :</b>	10.12km	<b>Retour point de départ :</b>	Oui
<b>Dénivelé positif :</b>	9m	<b>Moyen de locomotion :</b>	A pied
<b>Dénivelé négatif :</b>	9m	<b>Région :</b>	Massif central
<b>Point haut :</b>	199m	<b>Commune :</b>	La Chapelle-de-Bragny (71240)
<b>Point bas :</b>	182m		

## Description

Stationner sur le parking de la Salle de Fêtes de La Chapelle de Bragny

**(D/A)** Prendre Sud-Ouest la Rue de l'École. À la fourche, poursuivre à droite dans la Route d'Hauterive. Au carrefour suivant, rester à gauche dans cette rue. Atteindre, après la Verchère, un carrefour au niveau de la Grande Pièce sur l'Étang.

**(1)** Emprunter à 90° à droite le large chemin, tourner rapidement à gauche. Passer sous la ligne électrique, rejoindre le méandre de la rivière la Grosne. Prolonger sur ce chemin pour atteindre le hameau d'Hauterive.

**(2)** Traverser la Grosne, obliquer à droite. Longeur sur quelques mètres la Grosne, traverser ensuite la Grande Prairie pour parvenir au carrefour de Noue à la Dame.

**(3)** Obliquer en perpendiculaire à gauche. Passer, à nouveau, sous la ligne électrique. Entrer dans Messey-sur-Grosne, rejoindre l'église et le château. Retrouver également le carrefour de la route D49.

**(4)** L'emprunter à droite jusqu'au quartier Beauregard. **Prudence.**

**(5)** Quitter la D49 pour prendre à droite le sentier longeant un canal. Rejoindre la route D147 au niveau du ruisseau de la Goutteuse au Moulin de La Chapelle de Bragny.

**(6)** Tourner à gauche dans cette route pour rejoindre rapidement le parking de départ **(A/D)**.

## Points de passages

**D/A Salle de fêtes de La Chapelle de Bragny**  
N 46.633063° / E 4.767053° - alt. 190m - km 0

**1 La Grande Pièce sur l'Étang.**  
N 46.626285° / E 4.752504° - alt. 198m - km 1.45

**2 Moulin d'Hauterive**  
N 46.620007° / E 4.729974° - alt. 188m - km 3.53

**3 Carrefour de Noue à la Dame**  
N 46.634522° / E 4.745531° - alt. 184m - km 5.93

**4 Église et Château de Messey-sur-Grosne**  
N 46.641977° / E 4.743299° - alt. 188m - km 7

**5 Carrefour Beauregard**  
N 46.646868° / E 4.748749° - alt. 191m - km 7.75

**6 Moulin de La Chapelle de Bragny**  
N 46.637528° / E 4.755809° - alt. 182m - km 8.95

**D/A Salle de fêtes de La Chapelle de Bragny**  
N 46.63296° / E 4.767138° - alt. 190m - km 10.12

## Informations pratiques

### A proximité

**(2)** Le moulin d'Hauterive, ancien moulin à eau et à vapeur restauré en résidence secondaire.

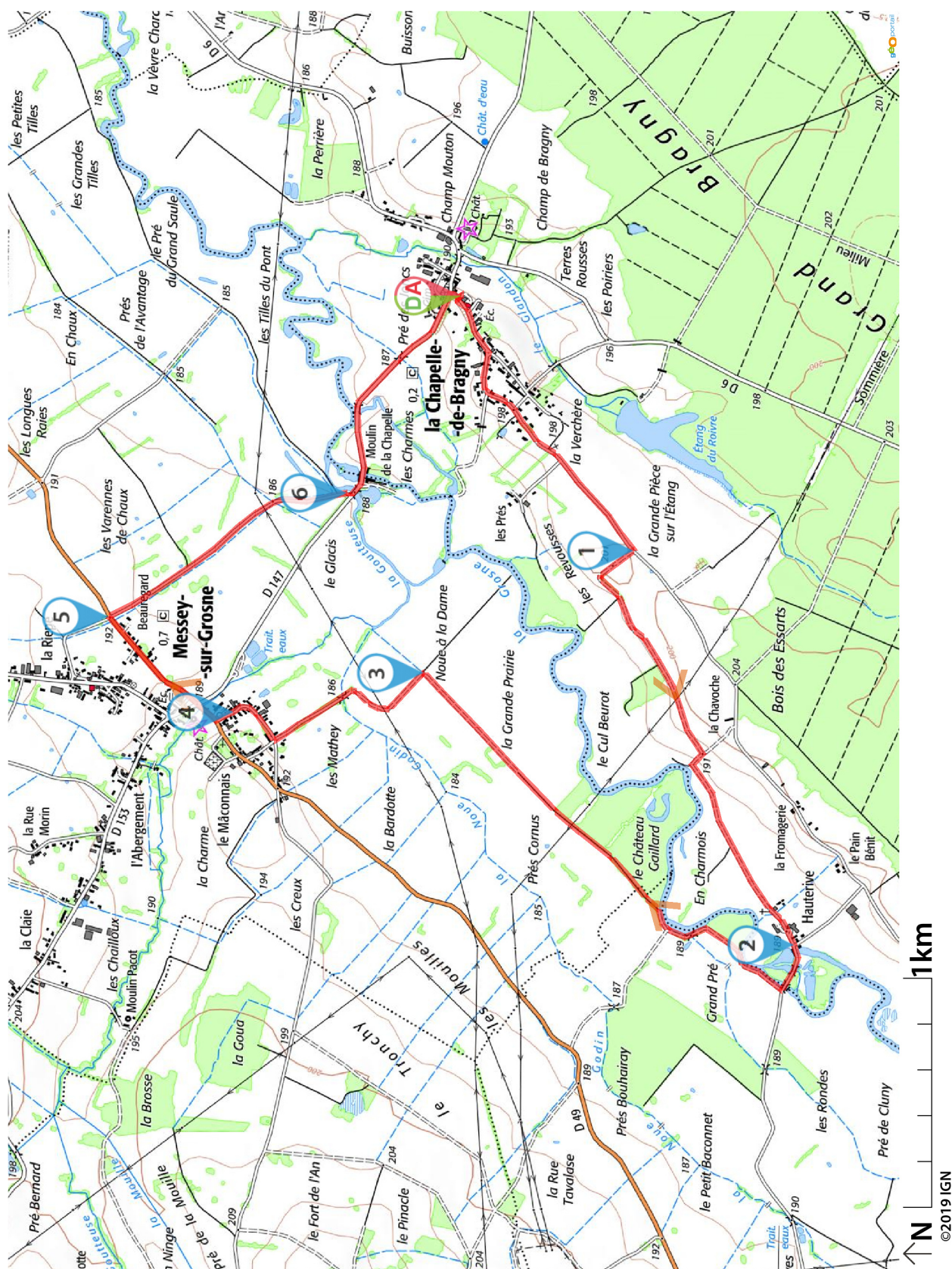
**(4)** L'église de Messey sur Grosne ainsi que le château de Messey sur Grosne.

**(6)** Le Moulin de La Chapelle face à l'ancienne auberge du moulin de La Chapelle, récemment ré-ouverte en dancing rétro.

Au lieu-dit La Platte, se trouve un ancien bateau-lavoir qui était sur la Grosne jusqu'à la fin des années 1970. Celui-ci après avoir été à l'abandon plus d'une trentaine d'années dans un pré sur Messey-sur-Grosne a été ramené sur son site d'origine et restauré par un groupe de bénévoles de l'association mémoire d'avenir de La Chapelle de Bragny. N'hésitez pas à visiter [le site de cette association](#)

Donnez-nous votre avis sur : <https://www.visorando.com/randonnee-une-boucle-au-depart-de-la-chapelle-de-b/>

Téléchargez l'application Visorando pour suivre cette randonnée



Visorando et l'auteur de cette fiche ne pourront pas être tenus responsables en cas d'accident survenu sur ce circuit.





# LA CHARTE

## du *visorandonneur*

### Préparation de sa randonnée



#### BIEN CHOISIR SA RANDONNÉE

en fonction de sa durée, et de sa difficulté, en fonction de ses compétences et de sa condition physique.



#### CONSULTER LA MÉTÉO

et se renseigner sur les particularités du site : neige, température, horaires et coefficient des marées, vent, risque d'incendie...



#### S'ÉQUIPER EN CONSÉQUENCE

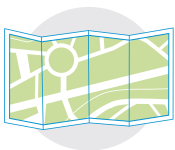
équipement particulier, moyen d'alerte, trousse à pharmacie, vêtements... et prendre de quoi boire et s'alimenter.



#### PRÉVENIR

au moins une personne du projet de randonnée.

### Comportement pendant la randonnée



#### RESTER SUR LES SENTIERS

(sauf cas exceptionnel).




#### RESPECTER

les cultures et les prairies, ne pas cueillir ou ramasser les fruits.



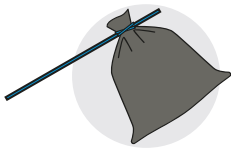
#### RESPECTER LES INTERDICTIONS

propres au site : ne pas cueillir, ne pas faire de feu, ne pas camper...



#### REFERMER

les clôtures et barrières après les avoir ouvertes, demeurer prudent en cas de troupeau et s'en écarter.



#### RAMENER SES DÉCHETS

ne pas laisser de traces de son passage.



#### ÊTRE DISCRET

respectueux et courtois vis à vis des autres usagers.



#### GARDER LA MAÎTRISE DE SON CHIEN

le tenir attaché, l'avoir auprès de soi à chaque croisement d'autres usagers, pouvoir le rappeler à tout moment. Randonner avec son chien est à proscrire en présence de troupeaux.



#### LA NATURE EST UN MILIEU VIVANT

qui évolue avec le temps, randonner c'est partir à l'aventure avec les risques qui y sont liés. Savoir renoncer et faire demi-tour est aussi un geste responsable.

**Qu'il soit privé ou public**, vous randonnez toujours sur un terrain ne vous appartenant pas, particulièrement s'il est privé, les propriétaires autorisent (généreusement, gracieusement ou aimablement) le passage.

**Merci de ne pas poursuivre en justice en cas d'accident ceux chez qui vous randonnez au risque de se voir interdire ce loisir; mais vous pouvez signaler tout risque rencontré.**